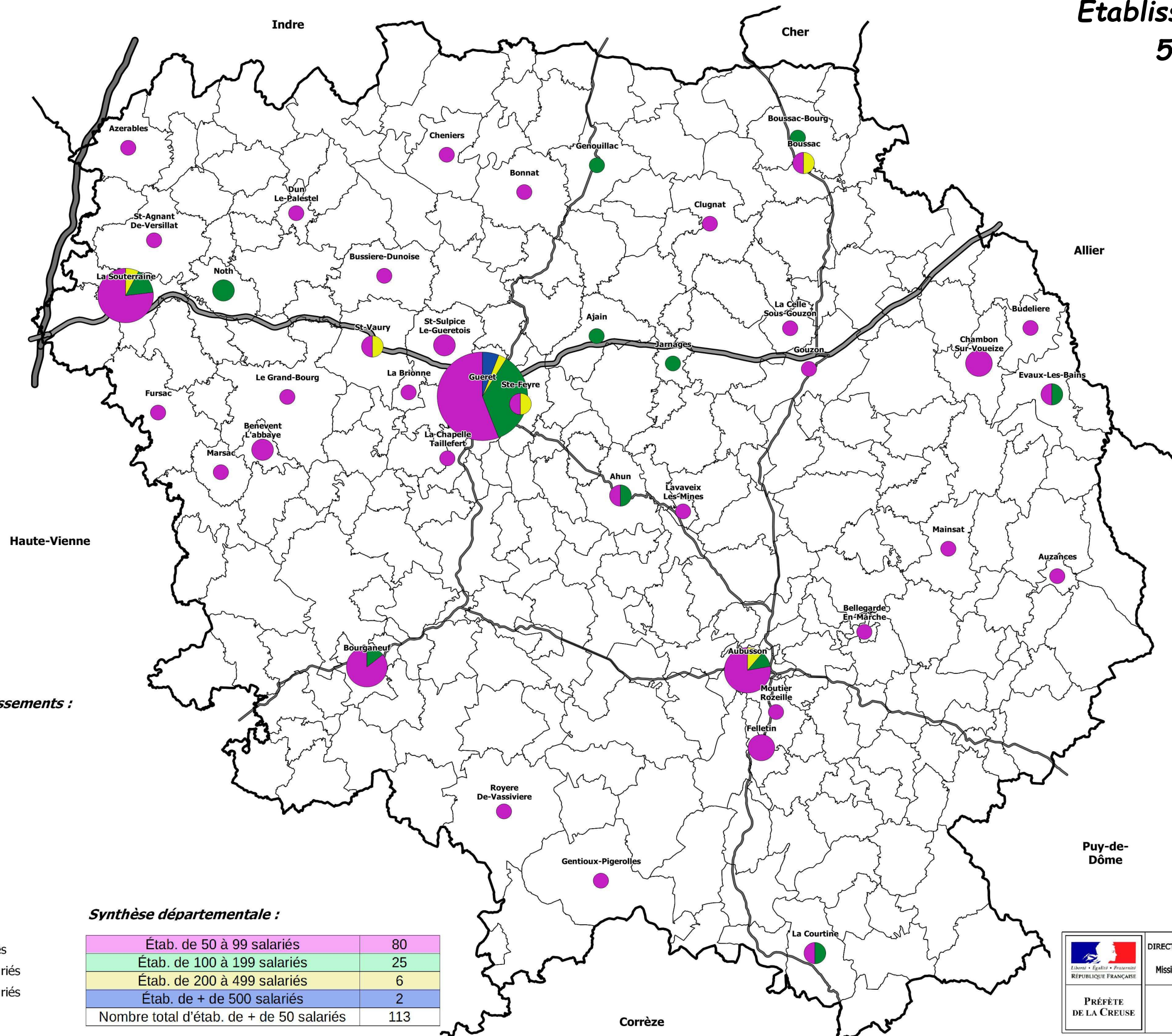
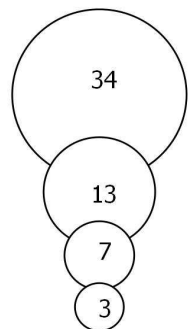




Établissements de plus de 50 salariés en 2019



Nombre d'établissements :



Etablissements :

- de 50 à 99 salariés
- de 100 à 199 salariés
- de 200 à 499 salariés
- + de 500 salariés

Synthèse départementale :

Étab. de 50 à 99 salariés	80
Étab. de 100 à 199 salariés	25
Étab. de 200 à 499 salariés	6
Étab. de + de 500 salariés	2
<b>Nombre total d'étab. de + de 50 salariés</b>	<b>113</b>



PRÉFÈTE  
DE LA CREUSE

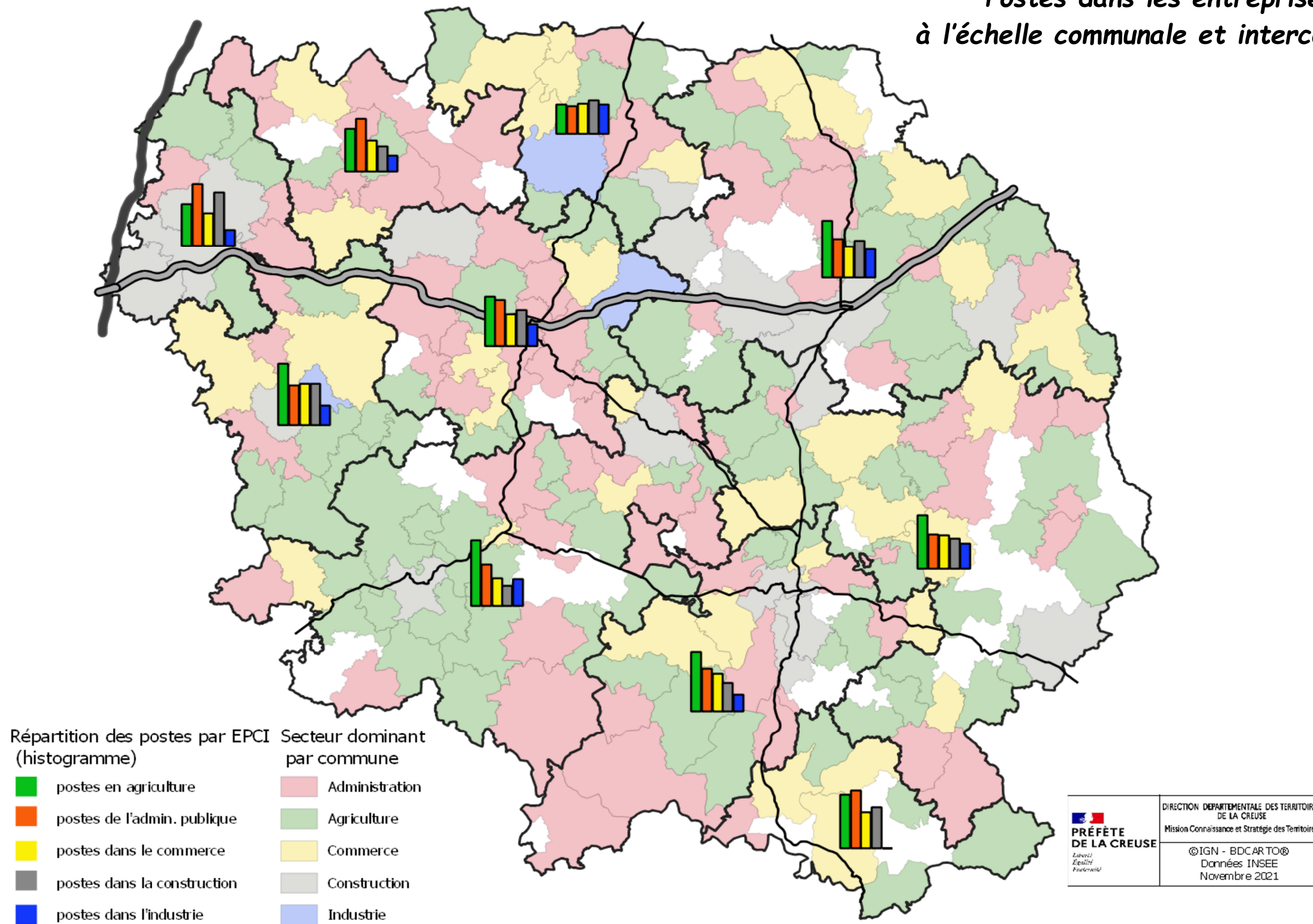
DIRECTION DÉPARTEMENTALE DES TERRITOIRES  
DE LA CREUSE

Mission Connaissance et Stratégie des Territoires

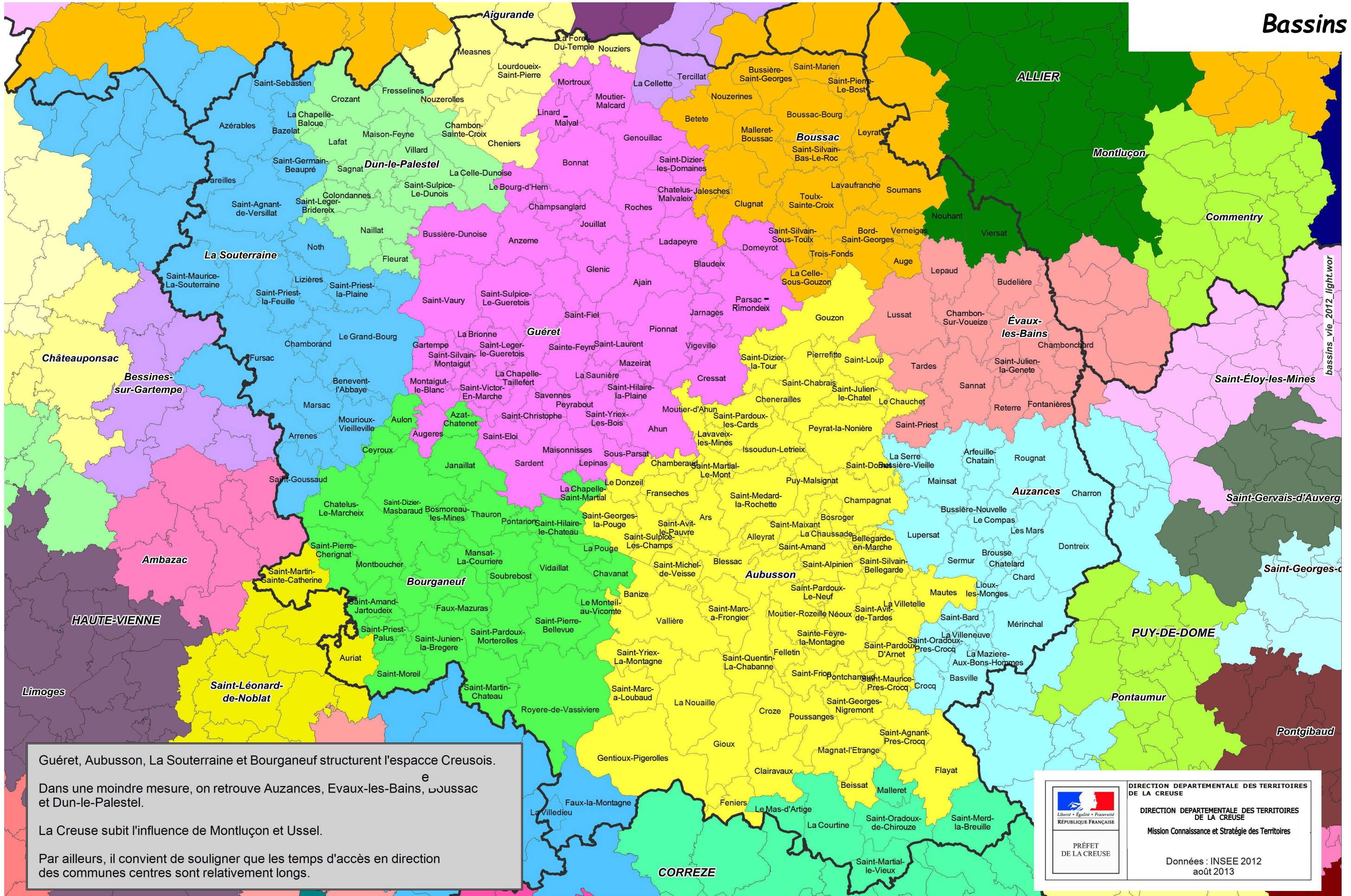
© IGN, BD CARTO ©  
données INSEE CLAP 2016  
Juillet 2019



*Postes dans les entreprises par secteurs  
à l'échelle communale et intercommunale 2019*







Guéret, Aubusson, La Souterraine et Bourgneuf structurent l'espace Creusois.

Dans une moindre mesure, on retrouve Auzances, Évaux-les-Bains, Boussac et Dun-le-Palestel.

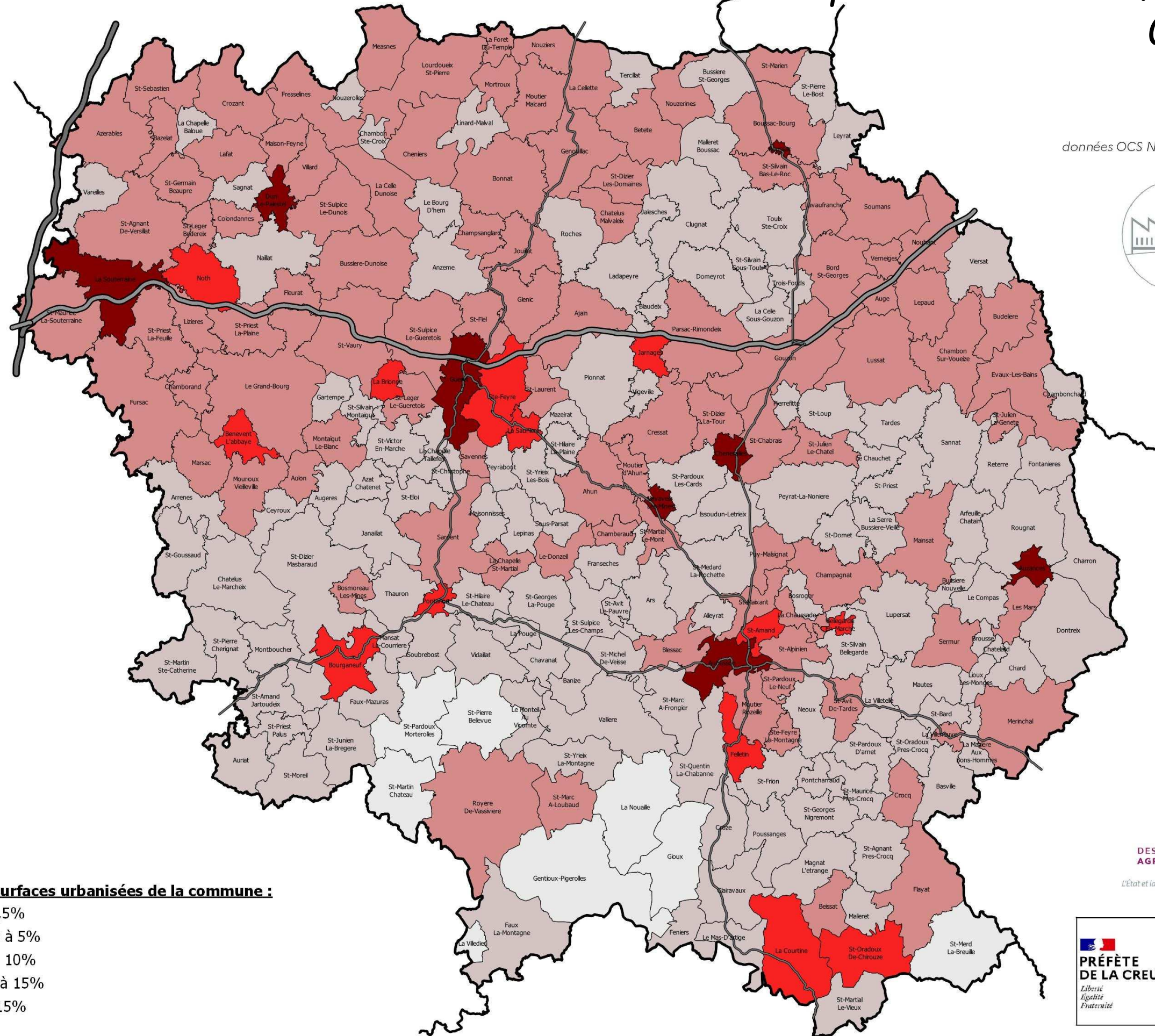
La Creuse subit l'influence de Montluçon et Ussel.

Par ailleurs, il convient de souligner que les temps d'accès en direction des communes centres sont relativement longs.

 RÉPUBLIQUE FRANÇAISE	DIRECTION DÉPARTEMENTALE DES TERRITOIRES DE LA CREUSE
	DIRECTION DÉPARTEMENTALE DES TERRITOIRES DE LA CREUSE Mission Connaissance et Stratégie des Territoires
PRÉFET DE LA CREUSE	Données : INSEE 2012 août 2013



# Occupation du sol : les surfaces artificialisées 2020 (OCS Nouvelle Aquitaine)



données OCS Nouvelle-Aquitaine 2020



**Part des surfaces urbanisées de la commune :**

- de 2,5%
- de 2,5 à 5%
- de 5 à 10%
- de 10 à 15%
- + de 15%

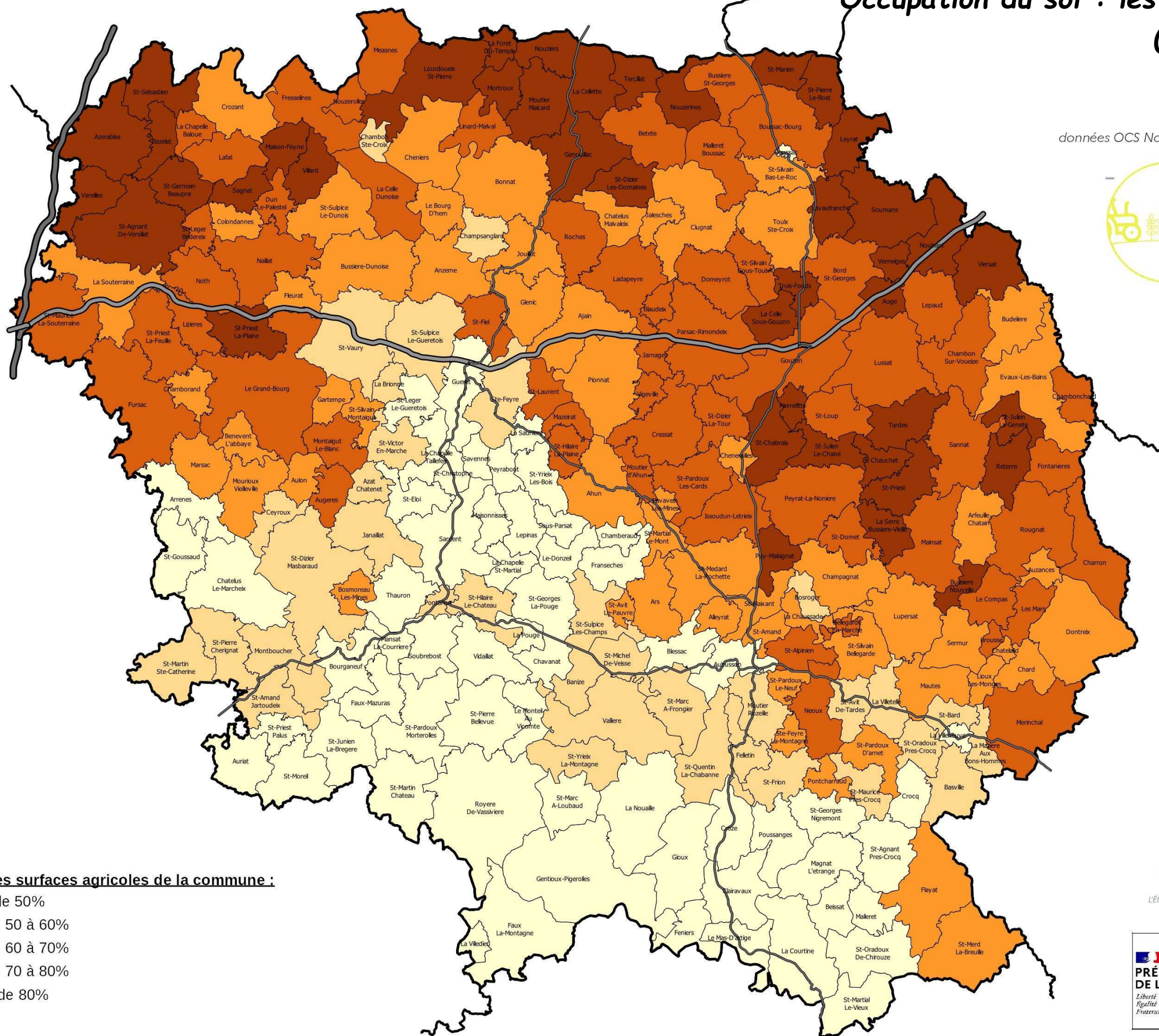
OBSERVATOIRE  
DES ESPACES NATURELS  
AGRIcoles FORESTIERS  
ET URBAINS   
L'État et la Région au service des territoires

 <b>PRÉFÈTE DE LA CREUSE</b> <small>Liberté Égalité Fraternité</small>	DIRECTION DÉPARTEMENTALE DES TERRITOIRES DE LA CREUSE Mission Connaissance et Stratégie des Territoires  <small>© IGN, BD CARTO © OCS NA mai 2022</small>
------------------------------------------------------------------------------------------	-------------------------------------------------------------------------------------------------------------------------------------------------------------------------------



# Occupation du sol : les surfaces agricoles 2020 (OCS Nouvelle Aquitaine)

données OCS Nouvelle-Aquitaine 2020



**Part des surfaces agricoles de la commune :**

- de 50%
- de 50 à 60%
- de 60 à 70%
- de 70 à 80%
- + de 80%



**PREFÈTE DE LA CREUSE**  
*Liberté  
Égalité  
Fraternité*

**OBSERVATOIRE DES ESPACES NATURELS AGRICOLES FORESTIERS ET URBAINS**  
*L'État et la Région au service des territoires*



**DIRECTION DÉPARTEMENTALE DES TERRITOIRES DE LA CREUSE**  
Mission Connaissance et Stratégie des Territoires

*© IGN, BD CARTO © OCS NA mai 2022*



# Occupation du sol : les surfaces boisées 2020 (OCS Nouvelle Aquitaine)

données OCS Nouvelle-Aquitaine 2020



**Part des surfaces forestières de la commune :**

- de 20%
- de 20 à 30%
- de 30 à 40%
- de 40 à 50%
- + de 50%



 <b>PRÉFÈTE DE LA CREUSE</b> <small>Liberté Égalité Fraternité</small>	DIRECTION DÉPARTEMENTALE DES TERRITOIRES DE LA CREUSE Mission Connaissance et Stratégie des Territoires
	<small>© IGN, BD CARTO © données NAFU mai 2022</small>