



**PRÉFÈTE  
DE LA CREUSE**

*Liberté  
Égalité  
Fraternité*

# Comité eau

---

**23 mars 2023**



# Ordre du jour

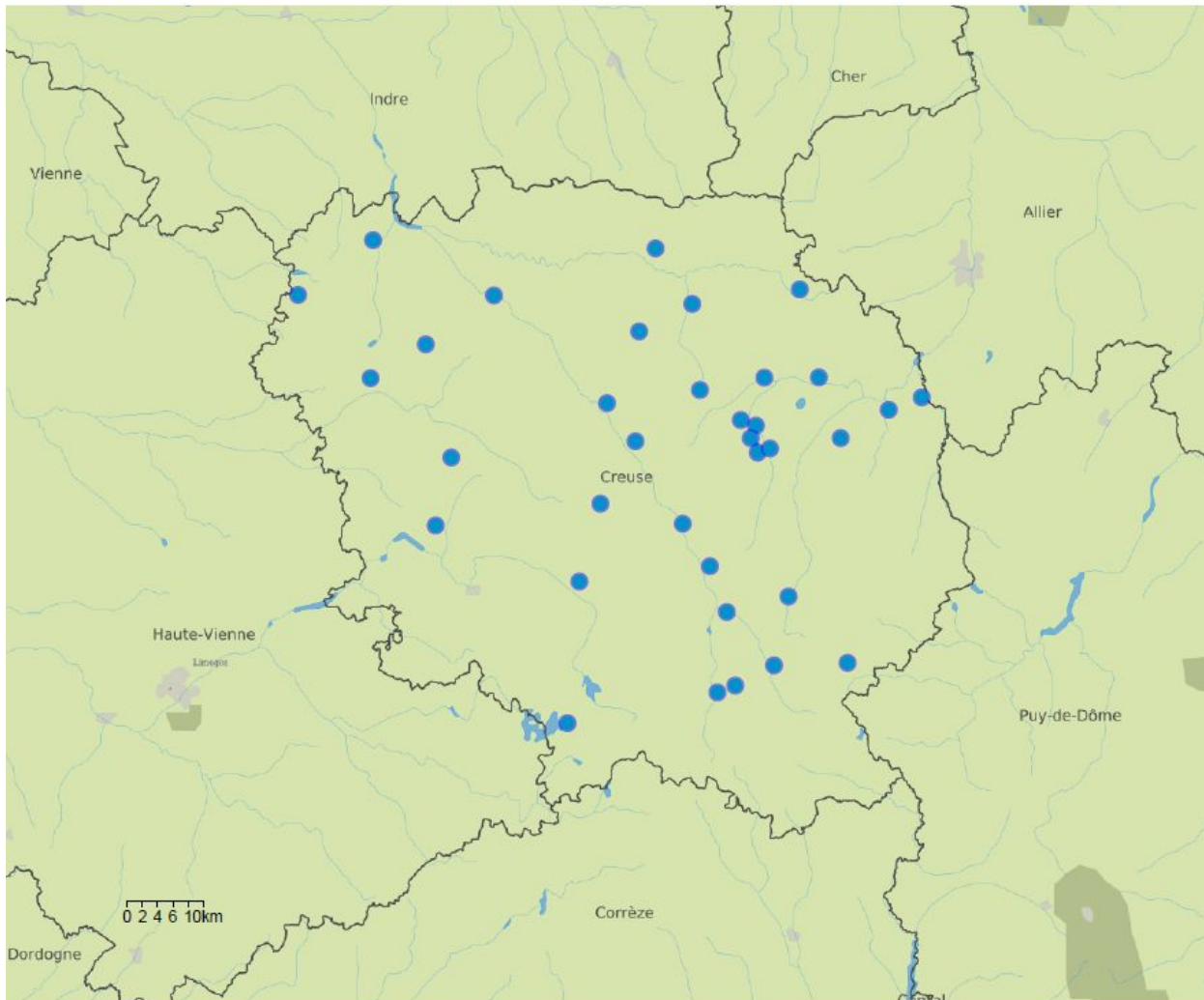
- Point sur la situation actuelle
- Information : mise à disposition du public du projet d'arrêté cadre interdépartemental Vienne Amont relatif au dispositif de gestion de crise sécheresse (à partir du 22/03 pendant 21j)

# POINT SUR LA SITUATION ACTUELLE

- Météo-France
- Bureau de Recherches Géologiques et Minières
- Office Français de la Biodiversité
- Agence Régionale de Santé
- Direction Départementale des Territoires

# Point ONDE

Réseau ONDE\* - Situation au 22/03/2023 du département Creuse. Suivi complémentaire : observations réalisées entre le 18/03/2023 et le 26/03/2023



## Modalités d'écoulement

- Ecoulement visible (35/35)
- Ecoulement visible acceptable (35/35)
- Ecoulement visible faible (0/35)
- Ecoulement non visible (0/35)
- Assecs (0/35)
- Observation impossible (0/35)
- Absence de données (0/35)

□ Départements

\* ONDE : Observatoire National des Etiages

Source: ONDE (OFB)  
Fonds cartographiques: ©Natural Earth, BD Carto® - ©IGN - 2009  
©OFB, 2023 - Date d'impression: 22/03/2023



# Point AEP

- L'ARS n'a plus de signalement de problèmes d'approvisionnement depuis le début de l'épisode pluvieux de début mars.
- Les réservoirs départementaux (ex : barrage de Beissat pour le SIAEP de la Rozeille) sont pleins.
- Les niveaux des captages sont remontés à des niveaux moins bas mais pas à leur plein niveau (ex : captages de Guéret : 2360 l/s alors qu'en début de mois ils étaient descendus à 1400 l/s)

# Situation des cours d'eau du département

## Débit des cours d'eau référencés dans l'arrêté cadre de 2022

RIVIERE station de référence	BASSIN VERSANT	11/03/23	12/03/23	13/03/23	14/03/23	15/03/23	16/03/23	17/03/23	18/03/23	19/03/23	20/03/23
CHER à Chambonchard	CHER	13,300	14,200	10,200	10,900	8,940	7,310	6,300	5,690	5,430	5,270
VOUEIZE à Gouzon		3,250	3,080	1,820	1,480	1,320	1,170	1,050	0,986	0,986	0,940
TARDES à Chambon S/V,		21,000	28,600	20,300	17,300	15,800	12,800	10,800	9,540	9,300	9,020
TAURION à Pontarion	VIENNE	station défectueuse suite aux chutes d'arbres									
VIGE à St Martin Ste Cath,		10,373	5,658	4,569	5,695	4,140	3,213	2,758	2,878	3,570	2,808
CREUSE à Felletin	CREUSE AMONT	10,789	6,413	5,770	8,497	6,358	5,915	5,590	5,505	5,672	4,912
ROZEILLE à Moutier-R,		5,612	3,914	2,855	3,840	3,238	2,738	2,474	2,292	2,440	2,183
GARTEMPE à St Victor M	CREUSE AVAL	5,319	3,898	1,799	2,444	1,758	1,230	1,055	0,964	1,137	0,985
PETITE CREUSE à Fresselines		38,405	44,919	22,296	18,603	14,861	10,925	8,783	7,298	6,627	5,826
CREUSE à Glénic		27,827	25,560	19,785	21,666	19,992	17,473	13,894	11,610	12,993	12,756

RIVIERE	Alerte	Alerte renforcée	Crise
CHER à Chambonchard	0,15	0,107	0,063
VOUEIZE à Gouzon	0,016	0,011	0,005
TARDES à Chambon S/V,	0,13	0,067	0,033
TAURION à Pontarion	0,77	0,58	0,38
VIGE à St Martin Ste Cath,	0,42	0,35	0,27
CREUSE à Felletin	0,46	0,35	0,23
ROZEILLE à Moutier-R,	0,16	0,112	0,064
GARTEMPE à St Victor M	0,19	0,16	0,12
PETITE CREUSE à Fresselines	0,4	0,3	0,19
CREUSE à Glénic	0,92	0,61	0,29

Des cours d'eau conformes à leur normales saisonnières.

# Situation des cours d'eau du département

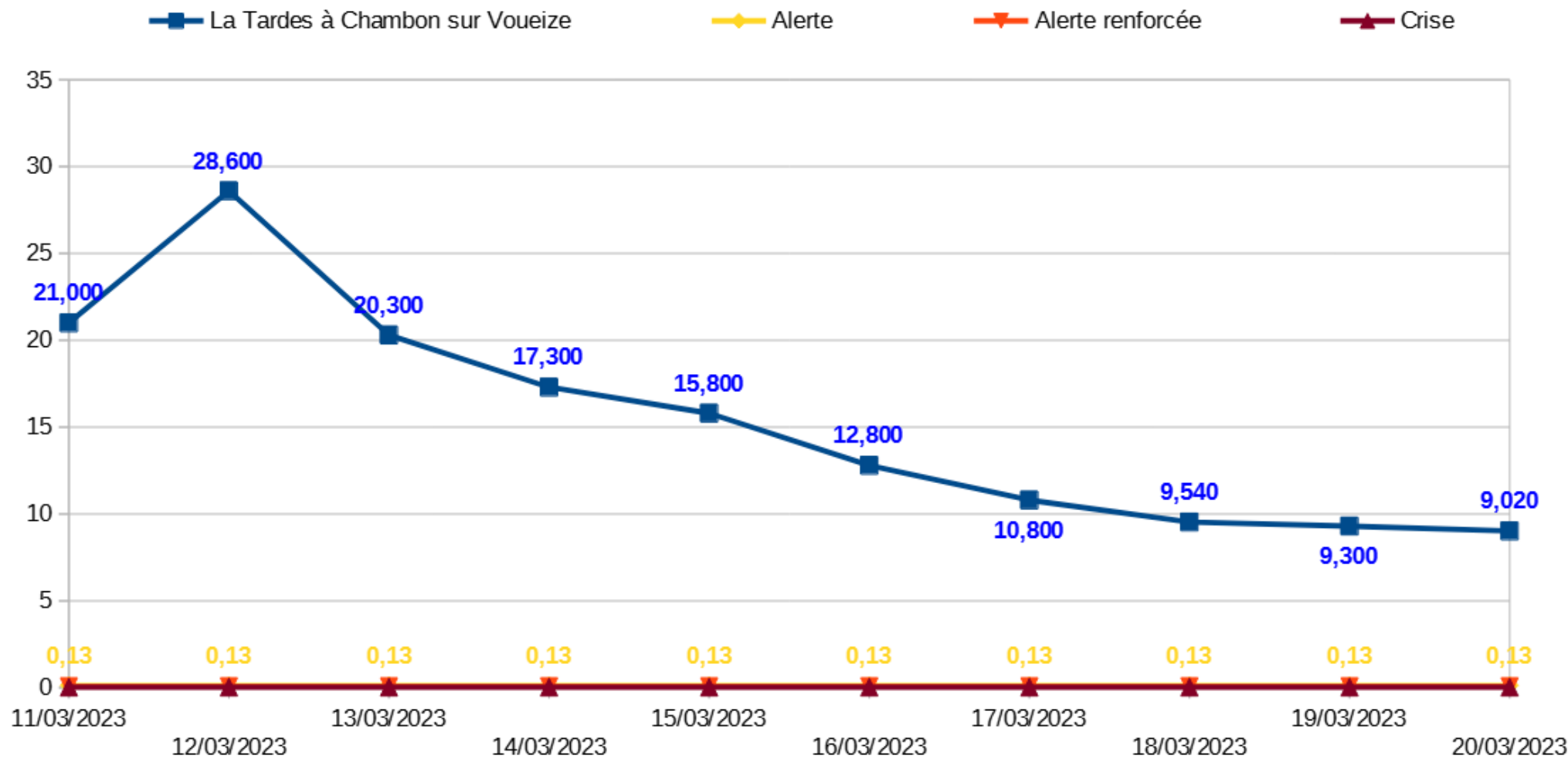
Rapport à la normale saisonnière des débits des cours d'eau référencés dans l'arrêté cadre de 2022

RIVIERE station de référence		11/03/23	12/03/23	13/03/23	14/03/23	15/03/23	16/03/23	17/03/23	18/03/23	19/03/23	20/03/23	Moyenne sur la période
CHER à Chambonchard	CHER	180%	192%	138%	148%	121%	99%	85%	77%	74%	71%	118,62 %
VOUEIZE à Gouzon		160%	152%	90%	73%	65%	58%	52%	49%	49%	46%	
TARDES à Chambon S/V,		160%	218%	155%	132%	121%	98%	82%	73%	71%	69%	117,91 %
TAURION à Pontarion	VIENNE		0%	0%	0%	0%		0%	0%	0%	0%	
VIGE à St Martin Ste Cath,		277%	151%	122%	152%	111%	86%	74%	77%	95%	75%	122,09 %
CREUSE à Felletin	CREUSE AMONT	204%	121%	109%	161%	120%	112%	106%	104%	107%	93%	123,90 %
ROZEILLE à Moutier-R,		153%	106%	78%	104%	88%	74%	67%	62%	66%	59%	85,83 %
GARTEMPE à St Victor M	CREUSE AVAL	302%	221%	102%	139%	100%	70%	60%	55%	65%	56%	116,98 %
PETITE CREUSE à Fresselines		293%	343%	170%	142%	113%	83%	67%	56%	51%	44%	136,29 %
CREUSE à Glénic		150%	137%	106%	116%	107%	94%	75%	62%	70%	69%	98,69 %
												115,04 %

Des cours d'eau conformes à leur normales saisonnières.

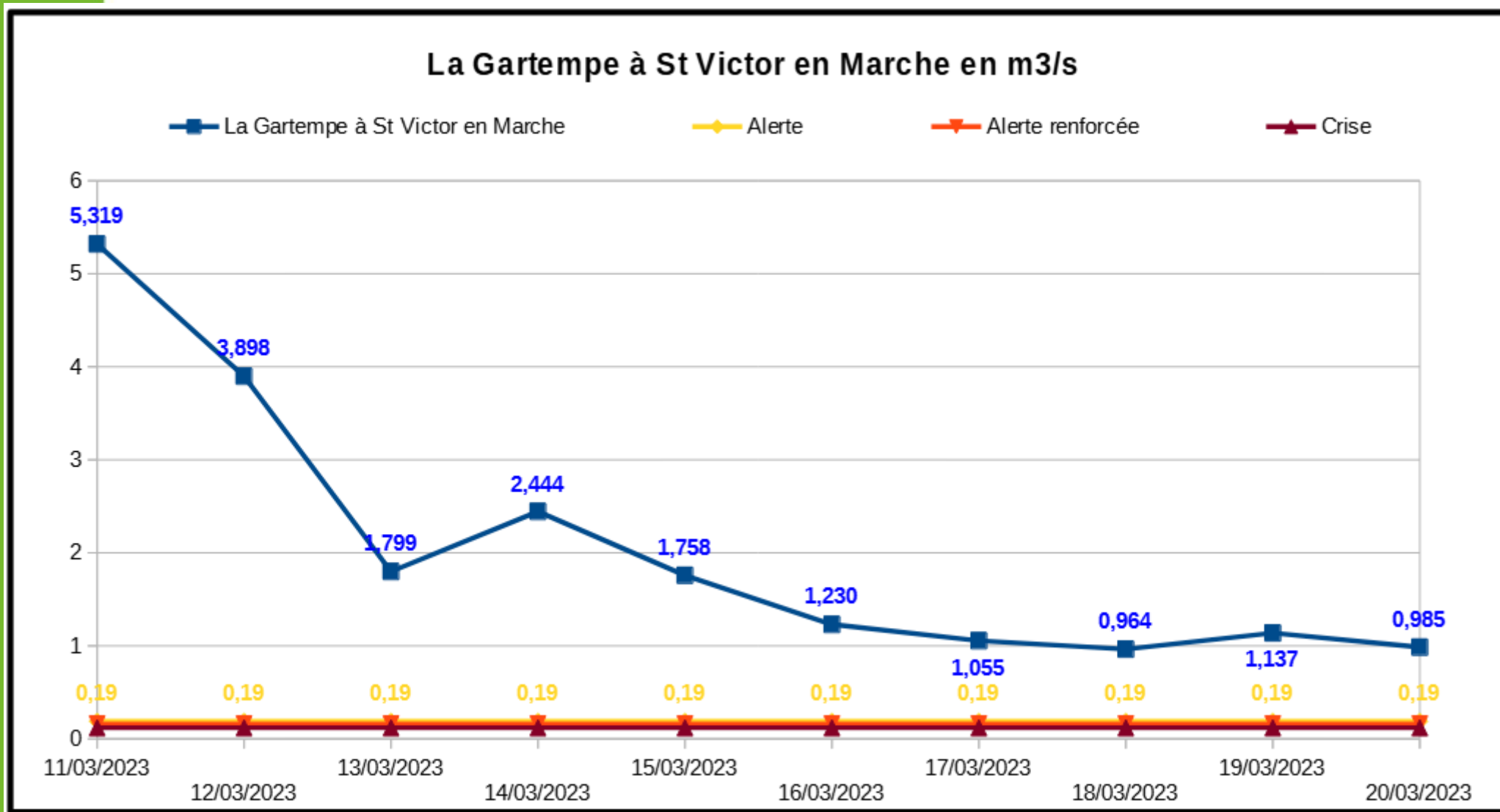
# Situation des cours d'eau du département

## La Tardes à Chambon sur Voueize en m3/s





# Situation des cours d'eau du département



# **SYNTHÈSE ET ÉCHANGES**

# Point d'information arrêtés cadre

- Pour mémoire, le projet d'arrêté cadre a été présenté lors du comité eau du 7 mars.
- Il est désormais soumis à consultation du public.
- La participation est ouverte du 22 mars 2023 au 12 avril 2023 inclus.
- Durant cette consultation, le public peut porter à la connaissance du préfet coordonnateur du bassin Vienne-Amont tous les éléments qu'il juge nécessaire (par courriel ou courrier).
- Lien sur le site internet des services de l'État en Creuse :

<https://www.creuse.gouv.fr/Actions-de-l-Etat/Environnement/Consultation-du-public/Projet-d-arrete-cadre-inter-departemental-de-gestion-des-perio-des-de-secheresse>

- Le projet d'arrêté cadre départemental modifié sera mis en ligne prochainement pour consultation du public dans les mêmes conditions que pour l'arrêté cadre interdépartemental Vienne Amont.

**QUESTIONS DIVERSES**

**QUESTIONS DIVERSES**

**MERCI**