















E04

-  Eolienne Ø110
-  Zone de 35m autour du survol de l'éolienne
-  Limite de commune
-  Limites parcelaires
-  Limites de section
-  159 Numéros parcelaires
-  Courbes de niveaux 5m
-  Courbes de niveaux 2.5m
-  Route existante
-  Piste à créer
-  Aire de levage
-  Cotations (en mètres)
-  Raccordement Electrique Inter-éolienne
-  Altitude NGF de la construction

Périmètre d'emprise des travaux

Alt: +378 NGF

