

Vue 3 : Vue depuis le secteur sud-est de la ville de Montluçon (page de droite)

Vue zoomée avec esquisse (facteur x2)



Vue panoramique avec esquisse (angle de vue 120°)



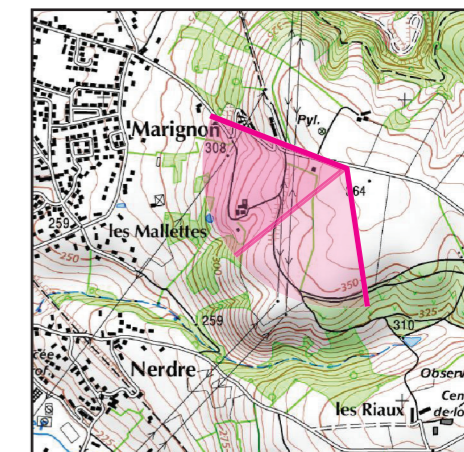
Vue réaliste avec photomontage (angle de vue 60°)



Le photomontage doit être observé à une distance de 35cm pour correspondre à une vue réaliste (impression A3)

Informations sur la vue

Coordonnées Lambert 93 : 671751 / 6581154
 Date et heure de la prise de vue : 02/08/2019 à 10:30
 Focale : 52 mm, équivalent 24 x 36
 Azimut vue réaliste : 261,7°
 Angle visuel du parc : 3,6°
 Eolienne la plus proche : E1 à 20,3 km



Fond IGN 1 / 25 000

Vue 4 : Vue depuis le périmètre du monument historique de l'église Saint-Nicolas à Lepaud

Enjeux : Relations avec les structures paysagères / patrimoine / tourisme / lieu de vie

Le hameau de Lepaud est situé au nord-ouest de l'AEE et localisé sur un léger promontoire. Cette configuration en léger surplomb permet quelques visibilitées lointaines en direction du projet éolien de Chambonchard et notamment depuis la limite sud-est du lieu de vie, qui coïncide avec celle du périmètre de protection de l'église Saint-Nicolas. Le projet est assez nettement visible au loin, malgré la distance. Depuis ce point de vue, il s'accorde globalement bien avec le parc éolien des Chaumes, actuellement en fonctionnement.

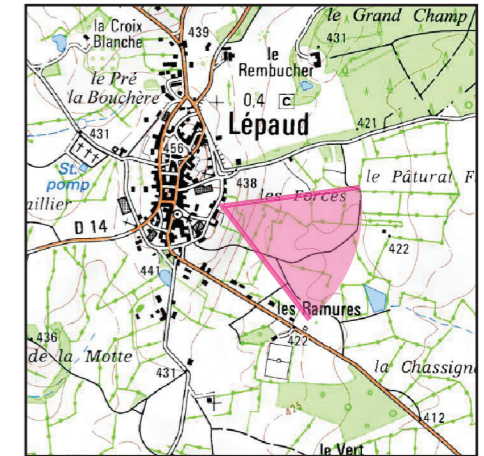
L'impact est faible.

Vue zoomée avec esquisse (facteur x2)



Informations sur la vue

Coordonnées Lambert 93 : 652878 / 6571196
 Date et heure de la prise de vue : 02/08/2019 à 14:05
 Focale : 52 mm, équivalent 24 x 36
 Azimut vue réaliste : 113,6°
 Angle visuel du parc : 6°
 Eolienne la plus proche : E1 à 13,9 km



Fond IGN 1 / 25 000

Vue réaliste avec photomontage (angle de vue 60°)



Le photomontage doit être observé à une distance de 35cm pour correspondre à une vue réaliste (impression A3)

Vue 5 : Vue depuis la limite ouest du site emblématique des vallées de la Tardes et de la Voueize

Enjeux : Relations avec les structures paysagères / patrimoine / tourisme / axe de communication

La D915 est une route locale relativement fréquentée dans le périmètre de l'AEE. Localement, elle permet de relier la ville de Gouzon à celle de Chambon-sur-Voueize. Depuis ce point de vue relativement dégagé et en direction de l'est, le projet éolien de Chambonchard apparaît légèrement au-dessus des collines boisées, proches de la vallée de la Tardes. On perçoit quelques pales d'éoliennes en mouvement, essentiellement celles de E1 et E2.

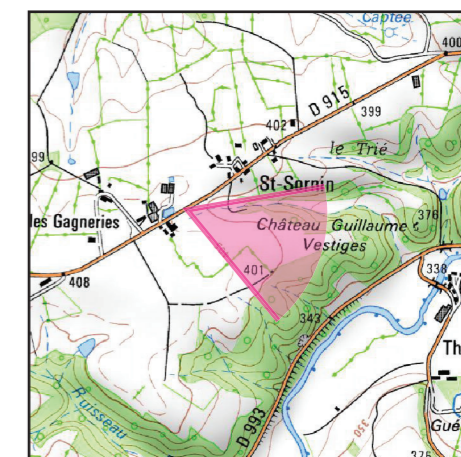
L'impact est très faible.

Vue zoomée avec esquisse (facteur x2)



Informations sur la vue

Coordonnées Lambert 93 : 653372 / 6565608
 Date et heure de la prise de vue : 02/08/2019 à 13:50
 Focale : 52 mm, équivalent 24 x 36
 Azimut vue réaliste : 110,3°
 Angle visuel du parc : 10,8°
 Eolienne la plus proche : E1 à 10,8 km



Fond IGN 1 / 25 000

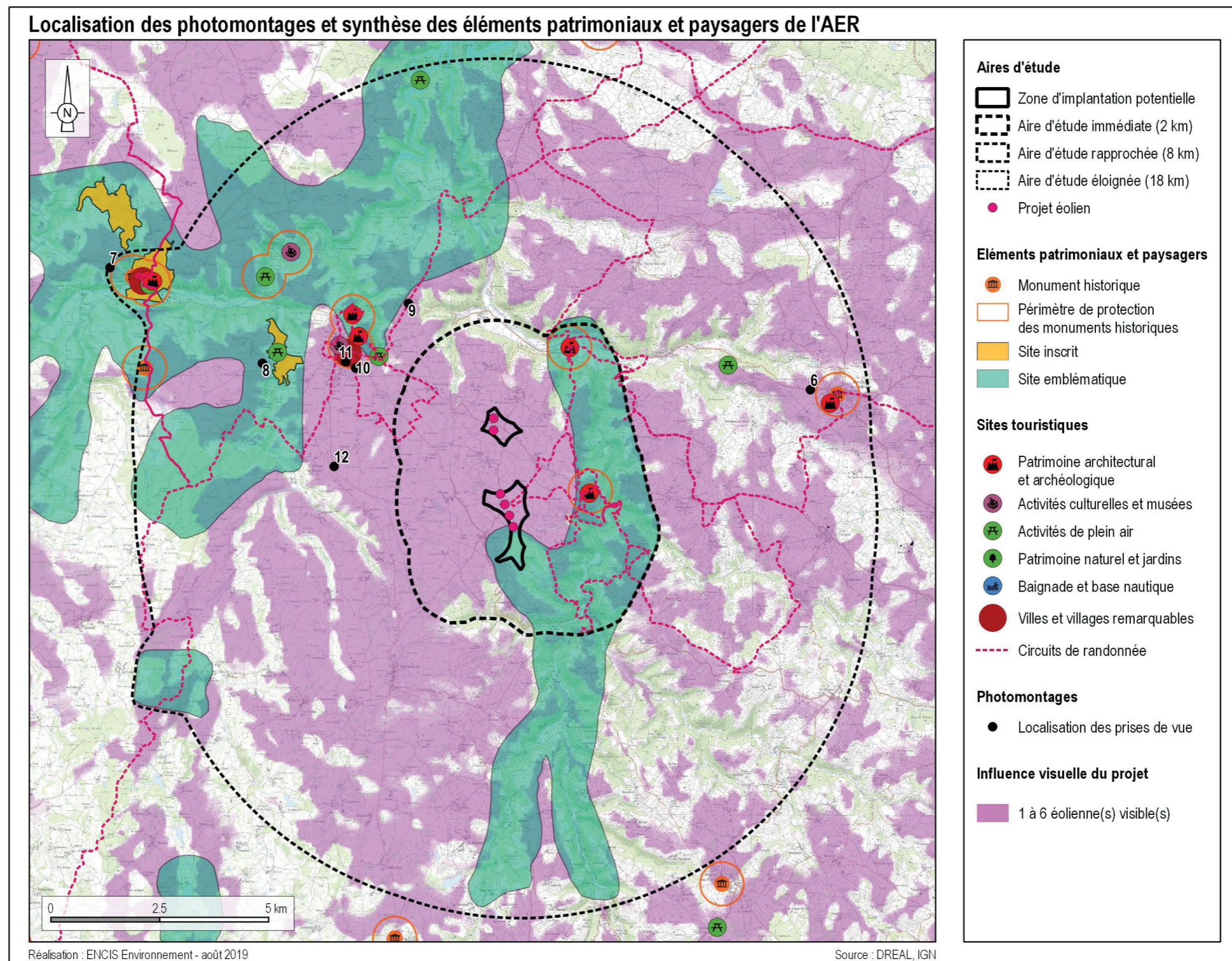
Vue réaliste avec photomontage (angle de vue 60°)



Le photomontage doit être observé à une distance de 35cm pour correspondre à une vue réaliste (impression A3)

3. Photomontages de l'aire rapprochée

Sept photomontages ont été réalisés pour illustrer les impacts du projet sur l'aire d'étude rapprochée. Leur localisation apparaît sur la carte ci-contre.



Carte 3 : Localisation des photomontages dans l'aire d'étude rapprochée.

PHOTOMONTAGES DANS L'AIRE D'ÉTUDE RAPPROCHÉE			
N° PM	Enjeu	Localisation	Impact
6	Relation avec les structures paysagères / lieu de vie / axe de communication	Limite ouest de Marcillat-en-Combraille	Très faible
7	Relation avec les structures paysagères / lieu de vie / axe de communication / patrimoine / tourisme	Aire de repos le long de la D915, à l'ouest de Chambon-sur-Voueize	Faible
8	Relation avec les structures paysagères / patrimoine / tourisme	Limite ouest du site inscrit du Chat Cros	Très faible
9	Relation avec les structures paysagères / axe de communication / tourisme	Le long de la D20 et du GR643	Modéré
10	Relation avec les structures paysagères / lieu de vie / axe de communication	Limite est d'Evaux-les-Bains	Modéré
11	Relation avec les structures paysagères / lieu de vie / axe de communication	D996 à proximité du stade sportif	Modéré
12	Relation avec les structures paysagères / axe de communication	Route D996	Modéré

Vue 6 : Vue depuis la limite ouest de Marcillat-en-Combraille

Enjeux : Relations avec les structures paysagères / lieu de vie / axe de communication

Le bourg de Marcillat-en-Combraille est localisé en limite est de l'AER. Des visibilitées vers le projet sont observées au niveau de de la sortie ouest du lieu de vie, le long de la D915. Seule les extrémités de pales en mouvement émergent au-dessus de quelques reliefs proches. Le parc des Chaumes est plus visible depuis ce point de vue. La perception restreinte du parc de Chambonchard occasionne peu d'effets cumulés avec le parc des Chaumes.

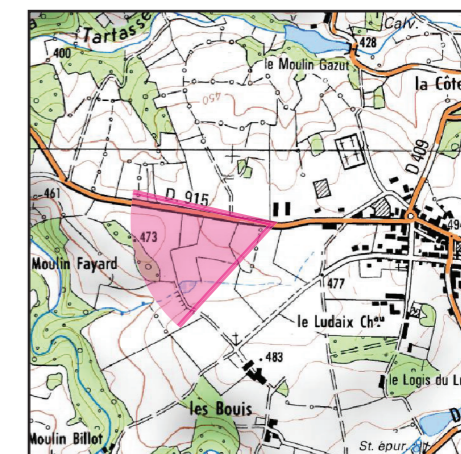
L'impact est très faible.

Vue zoomée avec esquisse (facteur x1,5)



Informations sur la vue

Coordonnées Lambert 93 : 670942 / 6563180
 Date et heure de la prise de vue : 02/08/2019 à 11:15
 Focale : 52 mm, équivalent 24 x 36
 Azimut vue réaliste : 252,9°
 Angle visuel du parc : 19,7°
 Eolienne la plus proche : E1 à 7,3 km



Fond IGN 1 / 25 000

Vue réaliste avec photomontage (angle de vue 60°)



Le photomontage doit être observé à une distance de 35cm pour correspondre à une vue réaliste (impression A3)