

Vue 23 : Vue depuis la limite ouest des hameaux de Langlade et Sevenne (1/3)

Enjeux : Lieu de vie

Les hameaux de Langlade et Sevenne sont localisés à l'est du projet éolien de Chambonchard et du parc en activité de la Chaume. Les éoliennes sont proches et un léger relief estompe la présence des éoliennes en projet depuis le lieu de vie. On ne remarque pas d'effet de superposition d'éoliennes depuis ce secteur mais les interdistances sont assez irrégulières, réduisant la cohérence de l'ensemble. La trame bocagère vient légèrement estomper les perceptions du parc en projet.

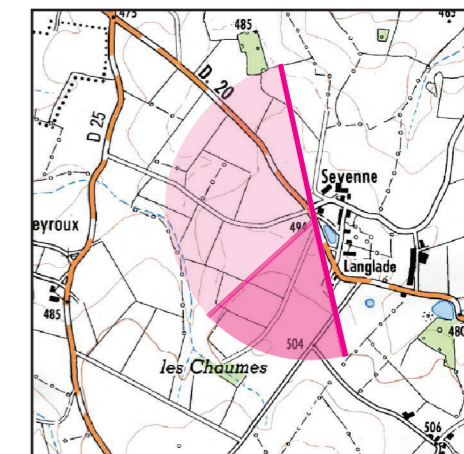
L'impact est fort.

Vue panoramique avec esquisse (angle de vue 180°)



Informations sur la vue

Coordonnées Lambert 93 : 664591 / 6561608
 Date et heure de la prise de vue : 02/08/2019 à 12:54
 Focale : 52 mm, équivalent 24 x 36
 Azimut vue réaliste : 197,6°
 Angle visuel du parc : 118,7°
 Eolienne la plus proche : E3 à 1 115 m



Fond IGN 1 / 25 000

Vue réaliste avec photomontage (angle de vue 60°)



Le photomontage doit être observé à une distance de 35cm pour correspondre à une vue réaliste (impression A3)

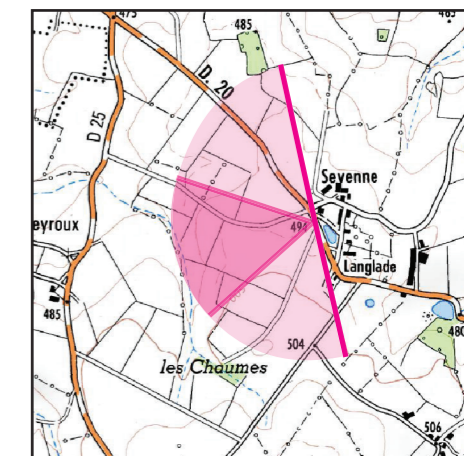
Vue 23 : Vue depuis la limite ouest des hameaux de Langlade et Sevenne (2/3)

Vue panoramique avec esquisse (angle de vue 180°)



Informations sur la vue

Coordonnées Lambert 93 : 664591 / 6561608
 Date et heure de la prise de vue : 02/08/2019 à 12:54
 Focale : 52 mm, équivalent 24 x 36
 Azimut vue réaliste : 257,6°
 Angle visuel du parc : 118,7°
 Eolienne la plus proche : E3 à 1 115 m



Fond IGN 1 / 25 000

Vue réaliste avec photomontage (angle de vue 60°)



Le photomontage doit être observé à une distance de 35cm pour correspondre à une vue réaliste (impression A3)

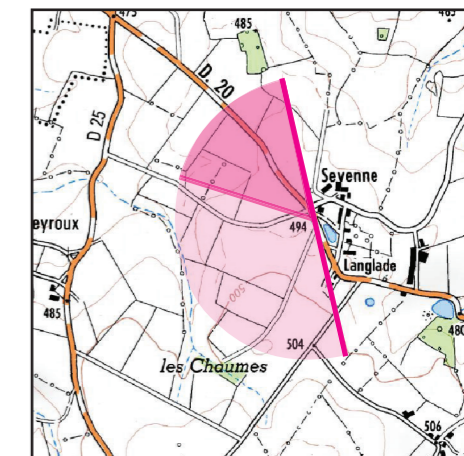
Vue 23 : Vue depuis la limite ouest des hameaux de Langlade et Sevenne (3/3)

Vue panoramique avec esquisse (angle de vue 180°)



Informations sur la vue

Coordonnées Lambert 93 : 664591 / 6561608
 Date et heure de la prise de vue : 02/08/2019 à 12:54
 Focale : 52 mm, équivalent 24 x 36
 Azimut vue réaliste : 317,6°
 Angle visuel du parc : 118,7°
 Eolienne la plus proche : E3 à 1 115 m



Fond IGN 1 / 25 000

Vue réaliste avec photomontage (angle de vue 60°)



Le photomontage doit être observé à une distance de 35cm pour correspondre à une vue réaliste (impression A3)


Vue 24 : Vue depuis la limite ouest du hameau de Roche

Enjeu : Lieu de vie

Le point de vue est localisé au niveau de la limite ouest du hameau de la Roche, situé au sud-est du projet éolien de Chambonchard. Les nouvelles éoliennes installées viennent renforcer la présence de ce motif dans le paysage et réduisent le plus grand angle de respiration sans éoliennes. Le gabarit choisi, leur implantation et les espacements régulier entre chacune, permettent globalement de s'inscrire dans la continuité du parc existant. Les éoliennes E1 et E2 se superposent légèrement à celles du parc existant.

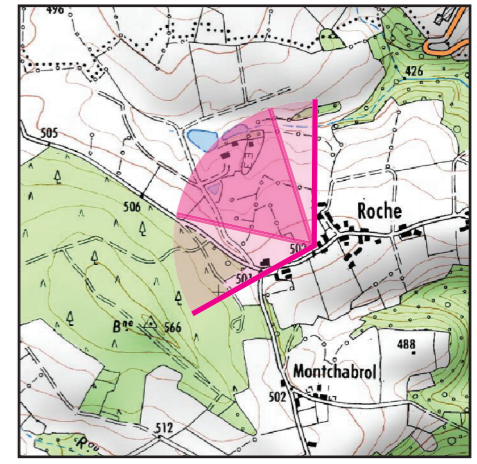
L'impact est fort.

Vue panoramique avec esquisse (angle de vue 120°)



Informations sur la vue

Coordonnées Lambert 93 : 665092 / 6559603
 Date et heure de la prise de vue : 04/02/2019 à 13:26
 Focale : 52 mm, équivalent 24 x 36
 Azimut vue réaliste : 312,8°
 Angle visuel du parc : 39,9°
 Eolienne la plus proche : E6 à 1 059 m



Fond IGN 1 / 25 000

Vue réaliste avec photomontage (angle de vue 60°)




Le photomontage doit être observé à une distance de 35cm pour correspondre à une vue réaliste (impression A3)

Vue 25 : Vue depuis la limite ouest de Villevaleix (page de gauche)**Enjeu :** Lieu de vie

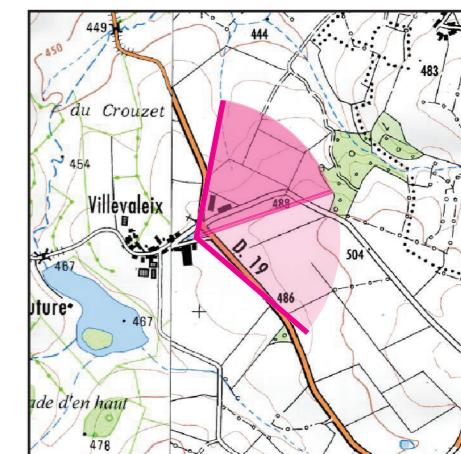
La limite ouest du hameau de Villevaleix permet de percevoir le parc éolien de la Chaume et le parc en projet de Chambonchard. Néanmoins ces visibilitées sont atténuées par le relief et quelques éléments de végétation. Le long de la route, quelques mètres plus à l'est, les vues seront plus franches. Quelques effets de superposition de pales d'éoliennes pourront apparaître avec E3 et E4 et les éoliennes du parc de la Chaume en arrière-plan.

L'impact est modéré.

Vue panoramique avec esquisse (angle de vue 120°)

**Informations sur la vue**

Coordonnées Lambert 93 : 662770 / 6560716
 Date et heure de la prise de vue : 04/02/2019 à 12:42
 Focale : 52 mm, équivalent 24 x 36
 Azimut vue réaliste : 41,4°
 Angle visuel du parc : 90,2°
 Eolienne la plus proche : E3 à 1 062 m



Fond IGN 1 / 25 000


Vue réaliste avec photomontage (angle de vue 60°)



Le photomontage doit être observé à une distance de 35cm pour correspondre à une vue réaliste (impression A3)

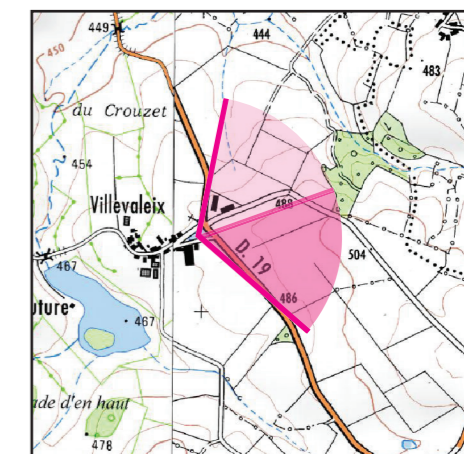
Vue 25 : Vue depuis la limite ouest de Villevaleix (page de droite)

Vue panoramique avec esquisse (angle de vue 120°)



Informations sur la vue

Coordonnées Lambert 93 : 662770 / 6560716
 Date et heure de la prise de vue : 04/02/2019 à 12:42
 Focale : 52 mm, équivalent 24 x 36
 Azimut vue réaliste : 101,4°
 Angle visuel du parc : 150,2°
 Eolienne la plus proche : E3 à 1 062 m



Fond IGN 1 / 25 000

Vue réaliste avec photomontage (angle de vue 60°)



Le photomontage doit être observé à une distance de 35cm pour correspondre à une vue réaliste (impression A3)

Vue 26 : Vue depuis le chemin desservant le hameau de la Chassagne (page de gauche)**Enjeux :** Lieu de vie / tourisme

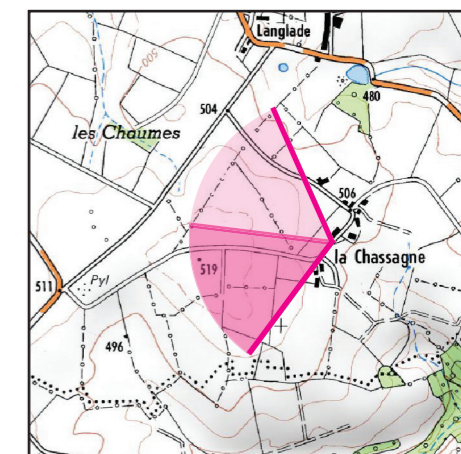
Le hameau de la Chassagne est localisé à l'est du projet de Chambonchard. Les habitations les plus proches du lieu de vie sont situées à 400 mètres du parc des Chaumes. Le projet d'extension vient compléter l'existant et s'insère dans le motif du parc en activité. Les éoliennes sont plus présentes et les respirations visuelles en direction de l'ouest sont moindres. La trame bocagère vient légèrement estomper les perceptions du parc.

L'impact est modéré.

Vue panoramique avec esquisse (angle de vue 120°)

**Informations sur la vue**

Coordonnées Lambert 93 : 664963 / 6560761
 Date et heure de la prise de vue : 04/02/2019 à 13:39
 Focale : 52 mm, équivalent 24 x 36
 Azimut vue réaliste : 246,6°
 Angle visuel du parc : 94,9°
 Eolienne la plus proche : E5, à 1 036 m



Fond IGN 1 / 25 000

Vue réaliste avec photomontage (angle de vue 60°)



Le photomontage doit être observé à une distance de 35cm pour correspondre à une vue réaliste (impression A3)

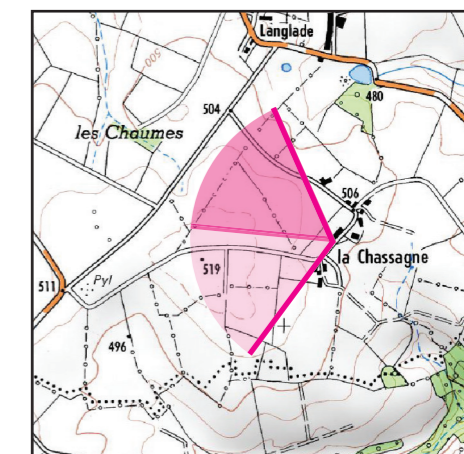
Vue 26 : Vue depuis le chemin desservant le hameau de la Chassagne (page de droite)

Vue panoramique avec esquisse (angle de vue 120°)



Informations sur la vue

Coordonnées Lambert 93 : 664963 / 6560761
 Date et heure de la prise de vue : 04/02/2019 à 13:39
 Focale : 52 mm, équivalent 24 x 36
 Azimut vue réaliste : 306,6°
 Angle visuel du parc : 94,9°
 Eolienne la plus proche : E5, à 1 036 m



Fond IGN 1 / 25 000

Vue réaliste avec photomontage (angle de vue 60°)



Le photomontage doit être observé à une distance de 35cm pour correspondre à une vue réaliste (impression A3)